



Región Metropolitana
de Santiago



I. DEFINICIONES ESTRATÉGICAS

La Región Metropolitana de Santiago deslinda al norte y al oeste con la Región de Valparaíso; al sur limita con la Región de O'Higgins y al este la República Argentina.

Geográficamente posee como relieve, desde oriente a poniente, la cordillera de los Andes, la cuenca de Santiago y la cordillera de la Costa, siendo la única región del país que no cuenta con litoral. Esta geografía explica su clima mediterráneo, estación seca prolongada en verano e invierno lluvioso, marcado por temperaturas frías extremas de altura en la cordillera de los Andes. Consta de una superficie de quince mil 403 kilómetros cuadrados, equivalentes al dos por ciento del territorio nacional.

La región tiene como capital a la ciudad de Santiago, que también es la capital del país. Administrativamente, esta región comprende seis provincias subdivididas en 52 comunas, distribuidas de la siguiente forma: Provincia de Santiago (32), Provincia de Chacabuco (tres), Provincia de Cordillera (tres), Provincia de Maipo (cuatro), Provincia de Melipilla (cinco) y Provincia de Talagante (cinco).

Según los resultados oficiales del Censo 2017, la población de la Región Metropolitana asciende a siete millones 112 mil 808 habitantes, lo cual representa el 40,5 por ciento del total nacional, siendo así, la región con mayor población y mayor densidad demográfica del país. Un 87 por ciento de la población de la región se radica en el Gran Santiago, mientras que el otro trece por ciento se ubica en las comunas periféricas de la región, ubicadas en las provincias de Cordillera, Chacabuco, Maipo, Melipilla y Talagante. La población rural alcanza a un 3,4 por ciento del total de la región. En cuanto a la población indígena la región concentra el 30,1 por ciento de la población indígena del país.

De acuerdo a la Encuesta CASEN 2015, la Región Metropolitana de Santiago mantiene un bajo porcentaje de personas en situación de pobreza por ingresos (7,1 por ciento), sin embargo, esta relación significa más población neta que ninguna otra región del país. Por otra parte, la pobreza multidimensional supera el 20 por ciento, casi triplicando el porcentaje de personas en situación de pobreza por ingresos, lo que da cuenta de un importante volumen de población muy vulnerable





que se encuentra encubierta por distintas causas y que es necesario detectar para ir en su protección social.

En el ámbito económico, es la región con mayor participación en el Producto Interno Bruto nacional, con un total de 44,6 por ciento sobre el total nacional. Se destacan como principales fuentes de ingreso y empleo el comercio al por mayor y al por menor (21,4 por ciento de la ocupación total), industrias manufactureras (11,4 por ciento), actividades inmobiliarias, empresariales y de alquiler (10,1 por ciento) y la construcción (8,7 por ciento).

En cada uno de los cuatro ejes del Programa de Gobierno se han definido elementos estratégicos para la Región Metropolitana de Santiago. De esta forma, en el eje I “Un Chile más libre que progresa creando oportunidades para todos”, se han puesto los énfasis en acciones que permitirán tener una región equitativa territorialmente, que promueva la creación de nuevas oportunidades en medio de un ecosistema de innovación, emprendimiento y economía circular a nivel regional. En el Eje II “Un Chile justo y solidario para caminar juntos”, se buscará generar las condiciones que permitan que la Región disminuya las brechas sociales, la desigualdad y la fragmentación territorial a la que se ve enfrentada, y que sus habitantes tengan acceso a los beneficios y oportunidades que ofrece. Hay sectores de la población regional segregados en espacios con serios problemas de habitabilidad, de acceso a servicios básicos como agua potable y alcantarillado; sectores de la población que no gozan de buenos ingresos, que no acceden a educación de calidad y que sufren con mayor rigor el deterioro de su ambiente no solo natural, sino también social y de seguridad. En cuanto al Eje III “Un Chile seguro y en paz para progresar y vivir tranquilos” se desarrollarán acciones que promuevan la convivencia pacífica entre los habitantes de la Región; que entienda las múltiples causas del delito y lo enfrente de manera colaborativa, coordinada, estratégica e inteligente. Asimismo, se han definido medidas que buscan que la región y sus comunidades aprendan de su historia y de la de otros, para estar más preparados ante futuros escenarios de desastres y reducir así los daños e impactos asociados. Finalmente, en el Eje IV “Un Chile para vivir una vida más plena y feliz” se buscará, por una parte, priorizar el transporte público, el ciclista y el peatón por sobre el automóvil, y proveer un sistema de movilidad integral confiable, seguro, sostenible e inteligente y, por otra parte, un desarrollo armónico con el entorno, utilizando de manera responsable sus recursos naturales y dando acceso de manera equitativa a áreas verdes y parques urbanos de alto estándar.

II. PRINCIPALES LOGROS ALCANZADOS DURANTE EL 2017

Eje I: Un Chile más libre que progresa creando oportunidades para todos

1. Crecimiento y empleos de calidad

En el apoyo a las micro y pequeñas empresas, así como a los emprendedores de la región, Sercotec realizó diversas actividades, entre ellas:

- El Programa Emprende que es un fondo concursable que impulsa la puesta marcha de nuevos negocios con oportunidad de participar en el mercado, creándose 242 nuevas empresas con un financiamiento de 875 millones de pesos, un 44 por ciento de los emprendedores son mujeres.
- El Programa Fortalece, que apoyó el comercio en la región por medio de las líneas Crece Comercio y Gastronomía, Almacenes de Chile, Espacio Food Service 2017, Feria Mujer La Tercera 2017, Sexta Feria Gourmet y Emprendimiento, Crece Industria Creativa, Crece Manufactura, Crece Multisectorial, Crece Silvoagropecuario y Crece Turismo.

- El Programa Soluciona, que asesoró a empresas en herramientas de gestión empresarial, formalización de Mipes y se implementaron los Centros de Negocio de Puente Alto, Pudahuel y Colina, complementando una red de catorce centros en la Región Metropolitana, con cobertura de atención en las 52 comunas, entregando asesoría para más de cuatro mil 800 empresas, generando un aumento de ventas en mil 230 empresas por más de seis mil 446 millones de pesos y 616 nuevos empleos.
- El Programa Aprende, que aportó con talleres de emprendimiento femenino y seminarios de marketing y sustentabilidad, beneficiando a 670 empresarios y emprendedores de la Región, representando un 35 por ciento del total de capacitados del país.
- El Programa Colabora, el cual entrega recursos desde nivel central y regional a las ferias libres de la Región Metropolitana a través del Fondo de Desarrollo de Ferias Libres, cuyo objetivo es modernizar y fortalecer quince ferias libres en la región, con un total de mil 842 beneficiados y una inversión total de 399 millones 142 mil pesos.

Corfo apoyó a más de dos mil 500 proyectos en la región, siendo las principales líneas de apoyo: Innova Corfo, emprendimiento, capacidad tecnológica y competitividad.

Los once Barrios Comerciales de la Región, definidos por Sercotec, implementaron los Planes de Desarrollo Urbano y Comercial, y desarrollaron el Modelo de Gestión, con la ejecución de más de 70 proyectos en los ámbitos, seguridad, medio ambiente, fortalecimiento de la asociatividad, identidad e imagen del barrio, mejoras de desempeño al negocio, y urbanismo para el comercio; crearon nueve organizaciones jurídicas que los representa y dos Grupos Asociativos local-GAL. El barrio Victoria logró ser priorizado en el Ministerio de Vivienda y Urbanismo para financiamiento en Mejoramiento de Espacio Público que se ejecutará el año 2018. Mientras que el barrio Ictinos de Peñalolén logró priorización para el inicio de etapa de diseño.

Cabe mencionar que dentro de los programas de Sercotec destacan el Capital Semilla Emprende, Capital Abeja, Crece, Programa Ferias Libres, Centro de Desarrollo de Negocios y Atención Punto Mype, que en conjunto beneficiaron a seis mil 358 hombres y siete mil 530 mujeres, con una inversión total de siete mil 387 millones 825 mil 708 pesos.

2. Recursos naturales e infraestructura

a. AGRICULTURA Y MUNDO RURAL

Respecto de la plaga chinche pintada *Bagrada hilaris* se logró administrar y coordinar con los distintos servicios agrícolas, en lo que dice relación con capacitaciones a pequeños agricultores y la validación de 17 nuevos agroquímicos para su control, disminuyendo la tasa de proliferación de la plaga en un 60 por ciento.

Se entregaron un total de 543 títulos de dominio correspondientes a regularizaciones de la Región Metropolitana en ceremonias oficiales y se tramitaron un total 669 solicitudes de regularización, contando con un presupuesto total de 97 millones 990 mil pesos.

b. MINERÍA SUSTENTABLE

En relación a la actividad minera, se adjudicaron cinco proyectos de los Fondos de Innovación para la Competitividad, los cuales han sido articulados con las siguientes instituciones académicas: Universidad Católica del Norte, Universidad Técnica Federico Santa María, Universidad de Valparaíso, Universidad de Santiago de Chile y el Dictuc.



c. TURISMO

El Gobierno Regional Metropolitano de Santiago aprobó un total de mil 487 millones en 16 iniciativas correspondiente a diez universidades, tres centros I+D y la Corporación Regional de Turismo.

En 2017, la Corporación de Turismo de la Región Metropolitana, con el financiamiento del Gobierno Regional Metropolitano de Santiago, incentivó a esta industria para posicionarla como un actor económico relevante, obteniendo resultados tales como la creación del Observatorio Turístico Regional Big Data para el turismo metropolitano, la instalación de Santiago Welcome Point en el aeropuerto y la articulación de un proyecto de enoturismo con las viñas del Valle del Maipo. Además se realizó la organización y ejecución de la Feria Internacional del Mercado de Reuniones e Incentivos (Fiexpo) en la región, uno de los eventos más reconocidos del rubro en el cono sur, posicionando a la región como líder en el turismo de negocios. Esto se ve reflejado en la elección de Santiago como el mejor Destino de Turismo de Negocios de América Latina de 2017, otorgado por la prestigiosa revista Business Destinations.


En el área del enoturismo, en conjunto con el Sence metropolitano, se capacitó con cursos de inglés, portugués y enoturismo. En la misma línea se llevó a cabo el proyecto de Análisis de Necesidades y Perfiles del Capital Humano en el Valle del Maipo, el cual permitió cursos en materias de guías y gestores turísticos, favoreciendo a catorce viñas de la región. El Ministerio de Turismo de la Nación Argentina llevó a cabo actividades de transferencia tecnológica dirigidas a las viñas del Valle del Maipo, lo que concluyó con el reconocimiento de diez viñas mediante la entrega de la "Distinción de Directrices de Gestión Turística" para bodegas de viñas.

d. INFRAESTRUCTURA Y CONECTIVIDAD

En el marco del Programa de Infraestructura Rural para el Desarrollo Territorial, durante 2017 se gestionaron los siguientes programas:

- "Programa de Transferencia de Capacidades para gestión del recurso hídrico sub-territorios RM PMDT 1" y "Programa transferencia para mejorar uso del recurso hídrico en Lampa, Til Til y Curacaví" enfocados en la regularización de derechos de aprovechamiento de aguas y lo importante que es cuidar este recurso natural (capacitaciones).
- "Implementación de Tranques Intraprediales", para la construcción de tranques de acumulación de aguas lluvia para riego.
- El "Programa Transferencia I+D en Uso Eficiente del Recurso Hídrico, Provincia de Melipilla", que permite mejorar el uso del recurso a través del riego tecnificado y capacitaciones en dinámica de mercados.
- "Mejoramiento de Caminos, Estudios de Ingeniería para la Conservación por glosa siete de Vialidad" para Melipilla: camino sector acceso Cholqui, María Pinto: mejoramiento callejón San Andrés, y callejón Améstica, Lampa: camino Chile nuevo, camino Las Higueras y Santa Carolina, y Pirque: camino El Llano, la media luna, el río y las guías, los que se destinaron a la pavimentación de caminos rurales, principalmente en las comunas de Alhué, San Pedro, María Pinto, Melipilla, Til Til, Colina, entre otras, mejorando la accesibilidad y la calidad de vida de las personas, contribuyendo a saldar una deuda histórica con los sectores rurales y mejorar la calidad de vida de las personas que allí habitan.

En la línea de vialidad urbana, durante el año 2017 se dio inicio a los diseños de ingeniería de los proyectos Lo Marcoleta, Lo Ovalle-Lo Errázuriz (en las comunas de Cerrillos, Pedro Aguirre Cerda, Lo Espejo, San Miguel, La Cisterna, San Ramón, San Joaquín y La Granja sumando 9,3 kilómetros). Estos proyectos corresponden a iniciativas de vialidad urbana en tráfico mixto, mejoramiento de



aceras y se está evaluando incorporar ciclovías. En lo que respecta a la ejecución de obras viales, se dio inicio a la primera etapa del proyecto Construcción Eje Sargento Menadier, en el sector de Bajos de Mena en la comuna de Puente Alto.

El llamado del programa de pavimentos participativos, que se realizó a fines de 2017, seleccionó 149,7 kilómetros de calzadas y 9,74 kilómetros de aceras exclusivas, lo que se traduce en una inversión de 27 mil 990 millones 559 mil pesos, a ejecutar en el periodo 2018-2019.

Durante el proceso presupuestario 2017-2018 se contempló la ejecución de dos proyectos asociados a la conservación de las redes de infraestructura sanitaria, con una inversión de mil 557 millones de pesos en el 2017 y dos mil 558 millones de pesos para 2018.

e. AGUA

En materia de inversión en alcantarillado y Agua Potable Rural (APR), el Gobierno Regional Metropolitano de Santiago, realizó inversiones por más de 28 mil 400 millones de pesos entre las que podemos señalar mejoramiento de APR sector Puangue, comuna de Melipilla; construcción alcantarillado sector Pabellón, comuna de Melipilla; ampliación red agua potable y alcantarillado de la comuna de San José de Maipo; construcción red secundaria alcantarillado público, comuna de Isla de Maipo; construcción red agua potable y alcantarillado, San Ignacio de Padre Hurtado; construcción alcantarillado sector poniente de Lampa; construcción red de alcantarillado San León de Nos de la comuna de San Bernardo, entre otras.

En materia de APR, el mejoramiento de estos sistemas ha estado asociado a la vigilancia anual que realiza la Seremi de Salud sobre la calidad del agua que entregan. En el marco de esta vigilancia se efectuaron 133 inspecciones, 445 mediciones de cloro libre residual y 446 muestreos para análisis bacteriológicos y físico-químicos durante 2017, así como también diversas instancias de educación sanitaria a la comunidad.

3. Mejor educación en la sala de clases

En diciembre de 2017, tras el lanzamiento de la PSU Inclusiva, se inscribieron 452 estudiantes con discapacidad para rendir la prueba de selección, en comparación a los 92 inscritos en el año 2016. En la Región Metropolitana de 16 estudiantes inscritos en el año 2014, la cifra subió a más de 87 en 2017, todos con servicios de apoyo que facilitan su inclusión educativa.

El año 2017 en la Región Metropolitana se contó con 100 establecimientos inscritos en el Programa PACE, beneficiando directamente a 19 mil 383 estudiantes de tercero y cuarto medio. Para 2018 este número aumentó a 125 establecimientos inscritos y 22 mil 439 beneficiados directos del programa.

Eje II. Un Chile justo y solidario para caminar juntos

1. Infancia protegida

En relación a la problemática de la deserción escolar y la infancia vulnerable, la Mesa Regional de Infancia ha trabajado en el último año en protocolos de acción frente a situaciones de alta complejidad en materia de vulneración de derechos de niños, niñas y adolescentes. Además se actualizó el registro de niños fuera del sistema escolar por comuna y caracterización socioeconómica el cual fue entregado a las 52 comunas de la región.



2. Superación de la pobreza

Durante 2017 se publicaron y difundieron dos Guías de Beneficios y Prestaciones Sociales. En un lenguaje claro y preciso se entregó información a la población más vulnerable sobre cómo acceder y cuáles son los requisitos de los beneficios que ofrece el Estado en materia de salud, educación, seguridad social y habitabilidad, entre otros.

La política regional de calle 2016-2018 se ha concentrado en relevar el eje promocional como base de su trabajo, lo que se traduce en el fortalecimiento de dispositivos permanentes que garanticen el acceso a los servicios sociales básicos, pero que a la vez permitan a las personas insertarse en un proceso de inclusión social que les permite, en un mediano y largo plazo salir de la situación de calle.

Durante 2017 se habilitaron cinco Centros de Referencia adicionales a los que ya había en 2016 para la atención de personas en situación de calle, con lo cual se alcanzó una cobertura de 385 camas y 180 cupos de estadía diurna (para un total de catorce centros). Como parte del Plan de Invierno se ofreció hospedaje en 31 dispositivos con capacidad para 690 camas y 210 ambulatorios. Por otra parte, se habilitó el Estadio Víctor Jara como albergue masivo con capacidad para 300 camas. Con apoyo y aprobación del Consejo Regional Metropolitano se obtuvo la realización de una versión regional del programa Vacaciones Tercera Edad, con un costo de 218 millones de pesos, el que logró beneficiar a tres mil personas. Además, el programa contribuyó a la industria turística metropolitana, con visitas a seis destinos turísticos de la región: Til Til, Pirque, Santiago, Isla de Maipo, Paine y Curacaví.

3. Jóvenes comprometidos

El programa Gira de Estudios realizó 131 viajes, beneficiando a cinco mil 757 estudiantes y profesores de establecimientos educacionales con aporte estatal. El Programa de Turismo Familiar apoyó a un total de mil 570 pasajeros, con un subsidio estatal de 178 millones de pesos.


En el marco del subprograma Desayunos Públicos se benefició a 613 jóvenes. En relación con las Escuelas de Ciudadanía se intervino en catorce establecimientos educacionales, conformándose 45 grupos de trabajo, de los cuales 30 fueron grupos mixtos. Además, 364 jóvenes participaron de trabajos voluntarios y de arborización a través del programa Vive tus Parques.

4. Salud

En materia de salud, se encuentra en plena ejecución el proyecto de "Reposición Parcial del Hospital Parroquial de San Bernardo", con más de tres mil metros cuadrados a reponer, además de la provisión de equipamiento y equipos especializados para su funcionamiento, cuya inversión rodea los cinco mil 300 millones de pesos. Esta obra se inició a principios del año 2017 y se espera su entrega a la comunidad durante el primer semestre de 2019.

En el contexto del Programa Elige Vivir Sano se realizaron cuatro diálogos ciudadanos en Lo Prado, Peñalolén, Recoleta e Independencia con participación de aproximadamente 300 personas sobre los temas de Política Nacional de Alimentación y Nutrición, Enfoque Indígena en Política Nacional de Alimentación, Plan de Acción de Actividad Física Laboral y Política de Salud para Migrantes Internacionales.

Se invirtieron 859 millones de pesos para desarrollar actividades promotoras de alimentación saludable, actividad física y participación comunitaria en 51 comunas en el contexto de los Planes



Comunales de Promoción de la salud y participación social. En nueve comunas de la región se desarrollaron ordenanzas municipales orientadas a favorecer estilos de vida saludable. Asimismo, se conformó la mesa de trabajo regional para impulsar la estrategia de instituciones de educación superior promotoras de la salud, participando 20 universidades privadas y estatales con el objetivo de promover estilos de vida saludable en estudiantes.

Se dio inicio al proyecto de construcción de la Red Nacional de Laboratorios Ambientales de Santiago, financiado con fondos sectoriales, por un monto de 98 millones de pesos. En 2017 se elaboró el estudio de pre inversión y se obtuvo la recomendación técnico-económica (RS), para la etapa de diseño. Además se otorgó autorización sanitaria a seis establecimientos SAR: Renca, Amador Neghme, Zapadores, La Pincoya, Haydee López, Yazigi; al Cesfam Barros Luco, y a las nuevas dependencias del Hospital Exequiel González Cortés, en la comuna de San Miguel que entró en funcionamiento.

En 2017 se realizó primer el Seminario Regional de Salud de Migrantes Internacionales y Derechos Humanos, con participación de más de 160 representantes de organizaciones de migrantes, academia, municipalidades, servicios de salud y otros actores. Se tradujeron al creole y mapudungun los formularios de trámites inmediatos para usuarios solicitantes de autorizaciones sanitarias para manipular y expender alimentos. Se realizaron talleres con participación de más de 300 migrantes haitianos que se desempeñan en trabajos rurales para promover sus derechos en materia de salud ocupacional, realizándose con traducción simultánea del español al creole.

5. Pueblos indígenas

Se elaboró el Mapa de Pueblos Originarios, además de la Política Regional Indígena Urbana. A su vez, se licitó un proyecto para formular la primera Aplicación (app) de Lenguas Originarias, enfocada en niños, niñas y adolescentes, para complementar el aprendizaje de lenguas indígenas especialmente el Programa de Educación Intercultural Bilingüe. Sumado a lo anterior, se avanzó en conformar la primera página web de asuntos indígenas de la región, en implementar la primera plaza de bolsillo indígena (en Recoleta) y en monitorear más de cuatro procesos de Consulta Indígena.

6. Compromiso mujer

El Servicio Nacional de la Mujer y Equidad de Género, con su Programa Mujeres Jefas de Hogar egresó el año 2017 a tres mil 91 mujeres, las cuales recibieron un conjunto de herramientas que les permitió, gestionar ingresos y recursos propios a partir del trabajo remunerado y el acceso a la oferta pública. Además 515 mujeres con trayectoria dependiente lograron insertarse laboralmente. Respecto al Programa Cuatro a Siete, que tiene como objetivo contribuir a que mujeres responsables de niños de seis a trece años pertenecientes a los quintiles uno, dos, y tres, se incorporen, mantengan y desarrollen en el mundo del trabajo, éste benefició a dos mil 130 mujeres. Este programa tiene una cobertura en 67 establecimientos educacionales de 40 comunas de la región.

En el ámbito de la atención y reparación de la violencia hacia las mujeres, mil 236 mujeres que fueron atendidas en los 29 Centros de la Mujer que cubren 44 comunas de la región, mantuvieron o mejoraron las condiciones que presentaron al momento del egreso. A su vez 49 mujeres de las siete Casas de Acogida presentes en la Región Metropolitana mantuvieron o mejoraron las condiciones que presentaron al momento del egreso. Respecto al programa del Buen Vivir de la Sexualidad y la Reproducción, 320 mujeres de las comunas de Renca y Padre Hurtado participaron de talleres.



Eje III: Un Chile seguro y en paz para progresar y vivir tranquilos

1. Seguridad ciudadana

El Gobierno Regional Metropolitano de Santiago, en materia de seguridad, realizó inversiones por más de 18 mil 400 millones de pesos, como son la construcción del sistema de televigilancia La Reina; la reposición de las luminarias en la vía pública de Cerrillos; reposición y relocalización de la Octava Comisaría de Colina; construcción del Complejo Policía de Investigaciones Occidente, Pudahuel; adquisición de vehículo blindado para la Brigada de Reacción Táctica Metropolitana de la Policía de Investigaciones; construcción de luminarias peatonales etapa uno de Quinta Normal; reposición e instalación de luminarias públicas en la comuna de El Monte; adquisición de luminarias del casco antiguo de Maipú; mejoramiento parcial de luminarias de la comuna de La Granja y reposición luminarias públicas sector cuatro de la comuna de Santiago, la gran mayoría en etapa de ejecución o licitación.

2. Justicia y Derechos Humanos

El programa “Volver a Empezar” es una iniciativa que desarrolla un modelo de gestión municipal integral y estandarizado para abordar el proceso de transición a la comunidad de personas actualmente sujetas al control de Gendarmería. Dos mil 900 personas han sido beneficiadas con una inversión de 927 millones de pesos.

3. Más y mejor democracia

Se realizaron dos Escuelas de Gestores Sociales para funcionarios públicos y para dirigentes sociales, participaron 120 personas con el objetivo de sensibilizarlos en materia de género, migrantes y gestión local. Se realizó el primer Parlamento Escolar Saludable, donde 150 niños de diez comunas de la región debatieron acerca de propuestas de alimentación saludable y actividad física para implementar en establecimientos educacionales. Se destinaron 35 millones de pesos para estas actividades.

4. Prevención y gestión de riesgo de desastres naturales

Se elaboró una Propuesta de Política Regional de Gestión de Riesgo que abordará materias hidrometeorológicas, riesgo sísmico e incendios, impulsada por el Gobierno Regional y la Oficina Nacional de Emergencias, el cual debe ser validado con las municipalidades en el año 2018. En este contexto, se instalaron más de 20 sensores meteorológicos de alerta temprana en quince puntos de la pre-cordillera y en diez puntos en la zona urbana. Estos sensores ayudarán a responder de mejor forma ante eventuales desastres naturales, y entregarán datos de temperatura, presión, lluvia, humedad relativa, velocidad y dirección del viento. La información será recolectada y analizada por el Centro de Investigación para la Gestión Integrada de Riesgo de Desastres.

Se realizó un Programa para la Prevención y Control de Incendios en la Región Metropolitana que incluye la realización de campaña, con un costo de 96 millones de pesos financiado y liderado por el Gobierno Regional, el cual se espera sea lanzado durante el año 2018. Asimismo, se elaboraron protocolos de emergencias de corte de luz e incendio en conjunto con la Unidad la Oficina Nacional de Emergencias, ONEMI, los cuales deben ser validados por los distintos servicios involucrados durante el año 2018.



Eje IV: Un Chile para vivir una vida más plena y feliz

1. Cultura

El año 2017 el Programa Santiago es Mío ejecutó su segundo y último año, desplegando acciones en las 52 comunas de la región, donde destacan: Programa de Residencias Artísticas, ejecutado en once comunas; Festival Movimiento Rural, consistente en una amplia itinerancia artística y ejecutado en ocho comunas rurales, cerca de ocho mil personas participaron del festival; y Mapping Itinerante Yo Soy Santiago que se ejecutó en cinco edificios emblemáticos de cinco comunas. Cerca de tres mil personas participaron de las muestras referentes al Programa Santiago es Mío; Segundo Festival Metropolitano de la Red de Centros Culturales, se realizó en agosto del año 2017, 257 personas participaron en las jornadas de mediación y cerca de diez mil asistieron a las presentaciones realizadas en 16 centros culturales. Mientras que a la segunda versión de la Fiesta Identitaria Santiago es Carnaval, más de tres mil personas desfilaron frente a 100 mil espectadores.

En materia de ejes de financiamiento y fomento del arte y la cultura, el año 2017 la región financió un total mil 222 proyectos asignando un monto total de trece mil 60 millones de pesos. Para el año 2018 en la región se han adjudicado mil 163 proyectos, con un monto total de once mil 836 millones de pesos.


En 2017 la Dirección Regional de Cultura Metropolitana ejecutó doce mil 393 millones de pesos, monto correspondiente a 59 proyectos con pago de cuotas en ejecución de años anteriores y a las transferencias de mil 190 proyectos contemplados por el concurso 2017 entre los Fondos Nacional, Regional, Música, Libro y Audiovisual.

2. Ciudades más humanas y mejor movilidad

El Gobierno Regional Metropolitano de Santiago, en el ámbito patrimonial, ha aportado un total de 18 mil 300 millones de pesos para la construcción del Centro Cultural Alcalde Juan Estay en la comuna de Puente Alto; el mejoramiento del Recorrido Patrimonial Pedro Fontova en la comuna de Conchalí; la construcción del Teatro Municipal de La Florida; la reparación parcial de la Basílica El Salvador en la comuna de Santiago; la restauración del Monumento Histórico Iglesia La Viñita, en la comuna de Recoleta; la restauración y puesta en valor de la Iglesia San Francisco de la comuna de El Monte.

Durante 2017 y hasta marzo 2018 el Ministerio de Vivienda y Urbanismo materializó en la Región Metropolitana la construcción y adquisición de 18 mil 129 viviendas (nuevas y usadas), de las cuales ocho mil 558 viviendas nuevas terminadas (47 por ciento), forman parte de 41 proyectos habitacionales de integración social seleccionados en el llamado especial de reactivación económica DS N° 116 del año 2015. En julio de 2016 entró en vigor el DS N° 19, que reglamenta el nuevo programa de Integración Social y Territorial y se realizó el primer llamado a concurso del DS N° 19 para proyectos habitacionales integrados compuestos por viviendas del Fondo Solidario de Elección de Vivienda junto con viviendas para familias de los sectores medios. En el llamado a concurso del DS N° 19 del año 2016 se seleccionaron 30 proyectos con un total de cinco mil 859 viviendas que se encuentran en ejecución. En el llamado a concurso del año 2017 se seleccionaron 28 proyectos habitacionales integrados con un total de cinco mil 303 viviendas que iniciaron obras en marzo del año 2018.

Durante periodo 2017-2018, en un total de 21 barrios terminará la ejecución de 111 obras de mejoramiento urbano y comunitario, realizando un trabajo comunitario y de gestión social con 196 proyectos sociales que han involucrado la participación de más de dos mil vecinos y vecinas. Se



suma en este periodo la asignación de mil 83 subsidios de mejoramiento de viviendas unifamiliares y colectivas en barrios, y más de 100 proyectos de pavimentación de calles y veredas en 21 barrios, todas acciones que suman y que complementan la intervención territorial.

A su vez durante 2017 el Ministerio de Vivienda y Urbanismo asignó en la Región Metropolitana 18 mil 782 subsidios equivalentes a 10 millones de UF que otorgaron la primera solución habitacional a familias vulnerables y de sectores medios de la región.

Adicionalmente, se ejecutaron quince mil intervenciones de mejoramiento y ampliación de viviendas unifamiliares y colectivas existentes junto con el mejoramiento de entornos comunitarios de Condominios de Vivienda Social y Económica y de conjuntos habitacionales de viviendas sociales construidos por Serviu y sus antecesores.


En cuanto a la ejecución de obras del Programa Espacios Públicos en el periodo 2017-2018, se desarrollaron cuatro proyectos en las comunas de Pedro Aguirre Cerda, Peñaflores, El Bosque y La Cisterna, lo que en totaliza una inversión de mil 713 millones de pesos. A esto se suma un proyecto en Cerro Navia, en que el diseño fue realizado con aportes del Ministerio de Vivienda y Urbanismo y la etapa de ejecución es financiada por el Gobierno Regional, con un monto de 537 millones de pesos, beneficiando en conjunto a 118 mil 751 habitantes y aportando con el mejoramiento y creación de 55 mil 532 metros cuadrados de áreas verdes y espacios públicos de calidad. Con respecto a los proyectos de diseño del Programa Espacios Públicos, fueron desarrollados nueve, en las comunas de; Alhué, Independencia, Melipilla, Recoleta, Cerro Navia y La Cisterna con una inversión de 476 millones 362 mil pesos, beneficiando a 197 mil 855 habitantes y aportando con el mejoramiento y creación de 80 mil 577 metros cuadrados de áreas verdes y espacio público que se ejecutarán en los próximos años.

Durante 2017, se terminó la ingeniería de detalles de la primera etapa del proyecto Nueva Alameda Providencia, correspondiente al sector del nudo Pajaritos, donde confluyen la Ruta 68, Avenida Pajaritos y la Alameda hasta la intersección con Avenida Las Rejas. Los resultados de la ingeniería fueron presentados a los municipios y vecinos que participaron en la etapa de diseño con alta conformidad por la incorporación de sus solicitudes. Durante 2018 se espera obtener la recomendación social favorable para proceder con su financiamiento y el inicio de obras.

En materia de ciclovías urbanas, durante septiembre de 2017 se comenzaron a construir las obras de la Ciclovía Ruta de la Infancia, que con una extensión de trece kilómetros, permitirá unir el Museo Interactivo Mirador con Parquemet, conectando a través del Paseo Metropolitano hasta el Parque de la Infancia. Durante el año 2017 se comenzó el estudio de factibilidad de la etapa cuatro del Paseo Metropolitano que permitiría llegar hasta el Parque Comunal de Huechuraba. En la comuna de Buin se concluyeron las obras de la ciclovía que agregan 9,1 kilómetros a la red de ciclovías de la Región Metropolitana. A lo anterior, en materia de recuperación de espacios públicos, se entregó la penúltima plaza de bolsillo de la primera etapa que contempla un total de nueve plazas, quedando sólo por entregar la Plaza Artesanos ubicada en la comuna de Independencia. Adicionalmente, se aprobó una segunda etapa que contempla seis plazas de bolsillo en seis comunas de la Región Metropolitana, contemplando una red de quince plazas.

En noviembre de 2017 se inauguró la línea seis del Metro de Santiago que cubre las comunas de Cerrillos y Pedro Aguirre Cerda. Durante junio de 2017, se anunció la construcción de la línea siete, que contempla un trazado 100 por ciento subterráneo, sumará 26 kilómetros de red y 19 estaciones, incorporando a las comunas de Renca, Cerro Navia y Vitacura, y que beneficiará a más de un millón 350 mil habitantes.

En tanto la línea tres, contempla su inauguración para el último trimestre de 2018, y ya cuenta con un avance superior al 80 por ciento. La extensión de la línea dos de La Cisterna hasta el límite de las comunas de El Bosque y San Bernardo se encuentra en etapa de tramitación ambiental de acuerdo a los plazos programados.



El estudio Mejoramiento Conectividad Oriente-Poniente, Huechuraba, desarrolló a nivel de pre-diseño nueve kilómetros del eje vial El Molino-San Pedro de Atacama-El Sauce-Las Torres- Santa Clara, en las comunas de Quilicura y Huechuraba. Este proyecto ya se encuentra en etapa de anteproyecto por parte del Serviu.

La Empresa de Ferrocarriles del Estado puso en marcha del Servicio Trenes Expresos hacia Nos, beneficiando a más de 50 mil pasajeros diariamente. También se concluyeron los proyectos de Santiago-Batuco y Alameda-Melipilla, los cuales se encuentran en proceso de aprobación de estudio de impacto ambiental.

Se realizó el perímetro de Exclusión Taxis Colectivos Urbanos, incluyendo nuevas líneas en los lugares que no estaban cubiertos. Asimismo, se llevó a cabo la licitación de los primeros taxis eléctricos en el país. También se ejecutó el llamado "Plan Centro" que busca un Santiago más ameno para los peatones de Santiago, disminuyendo la congestión y favoreciendo el transporte público en el casco histórico de la ciudad. Finalmente se llevó a cabo la elaboración y puesta en marcha de ejes ambientales, disminuyendo el flujo de vehículos particulares en días de episodios ambientales y aumentando la velocidad de los viajes en Transantiago en promedio de un 20 por ciento.

Respecto del transporte y educación, desde 2014 se viene desarrollando el Programa de Transporte Escolar gratuito que está dirigido a colegios rurales y para el traslado de sus alumnos desde pre kínder a cuarto medio, movilizandando en 2017 más de siete mil 900 alumnos de la Región Metropolitana.


3. Medio Ambiente y cambio climático

En el ámbito del Sistema de Evaluación Ambiental durante 2017 se ingresaron 165 iniciativas de inversión. En materia ambiental, con un total de mil 100 hectáreas, ubicadas en los terrenos de la estación experimental Germán Greve Silva de la Facultad de Ciencias Agronómicas de la Universidad de Chile, ubicada en Maipú, se inauguró el undécimo santuario de la naturaleza de la Región Metropolitana.

Con una inversión de más de tres mil millones de pesos se realizó la construcción de 24 nuevos puntos limpios en 18 comunas. Durante noviembre de 2017, la Contraloría aprobó el Plan de Descontaminación para la Región Metropolitana, que tiene como objetivo disminuir el material particulado fino. Con respecto al Sistema Nacional de Certificación Ambiental se integraron un total de 135 nuevos colegios. En relación a esto último, además se implementó la estrategia y piloto de Educación Ambiental de Uso Eficiente del Agua en 50 establecimientos educativos de la región.

La Región Metropolitana cuenta con catorce áreas protegidas: once Santuarios de la Naturaleza, todos de propiedad privada, y tres áreas del Sistema Nacional de Áreas Silvestres Protegidas del Estado (Snaspe), correspondientes a un Monumento Natural y dos Reservas Nacionales. Durante 2017 se trabajó en el cumplimiento del Plan de Acción de la Estrategia Regional de Biodiversidad de la Región Metropolitana de Santiago 2015-2025 por medio de diversas acciones que contribuyeron a la Conservación de la Biodiversidad. Algunas de estas acciones fueron: el fortalecimiento de la Red de Santuarios de la Naturaleza de la Región Metropolitana de Santiago, el Monitoreo de las Normas Secundarias de Calidad Ambiental para la Protección de las Aguas Continentales Superficiales de la Cuenca del Río Maipo y el Desarrollo de una Planificación Ecológica aplicada al componente de Biodiversidad y Servicios Ecosistémico.

Con fecha 19 de enero de 2018 se firmó el documento denominado "Protocolo de Prevención del Peligro Aviario y Fauna Aeropuerto Internacional Arturo Merino Benítez", que surge como resultado del trabajo intersectorial desarrollado por el "Comité de Riesgo Aviar AAMB". Esta iniciativa tiene dentro



de sus funciones, abordar la problemática de Vertederos Ilegales de Residuos Sólidos (VIRS), por ser focos de atracción de aves y en donde las instituciones públicas manifiestan su voluntad de trabajar en conjunto, efectuando acciones destinadas a disminuir el riesgo aviario en la región y particularmente en el Aeropuerto Internacional Arturo Merino Benítez, debiendo para tal efecto establecer compromisos y obligaciones en el marco de sus competencias, con el objeto de velar por la protección y seguridad de las operaciones aéreas que se desarrollan en el citado terminal aéreo.

En el marco de la participación de Santiago en la organización C40 Cities Climate Leadership Group se realizó la constitución del Comité Regional de Cambio Climático de la Región Metropolitana (Corecc RM) con 17 representantes, tanto del sector público como privado, considerando las directrices del Plan Nacional de Adaptación al Cambio Climático para la selección de los integrantes.

Durante 2017 se realizaron una serie de gestiones cuyo objetivo principal fue hacer un uso sustentable del agua y de los ecosistemas que ésta sustenta. Entre ellas podemos señalar: el Diagnóstico Hidrológico de la Laguna Aculeo que permitió determinar su deterioro ambiental, insumo que sirvió para iniciar una mesa de trabajo que busca concretar un Acuerdo Voluntario para la Gestión de Cuencas (AVGC). Además, el Gobierno Regional Metropolitano aprobó mediante el Fondo de Innovación a la Competitividad (FIC) un proyecto de investigación que busca caracterizar el problema hídrico de la cuenca de Aculeo. Respecto de la Laguna de Bатуco, durante 2017 se inició el trabajo para establecer un acuerdo de trabajo público y privado que promueva acciones de conservación y manejo sustentable en el sector, en coordinación con la Fundación San Carlos de Maipo propietarios del espejo de agua de la laguna. Además durante el mismo año se dio inicio a un Plan de Gestión Integrado para la conservación del Humedal liderado por la organización The Nature Conservancy (TNC). En relación al humedal El Trapiche se hizo un levantamiento sobre la presencia de la rana chilena (*Calyptocephalella gayi*), dado que es uno de los únicos lugares donde se tiene registro de la especie. Asimismo, la Seremi del Medio Ambiente participa en la elaboración de un Plan de Gestión Ambiental para el humedal.


En la actualidad cerca del 98 por ciento de los residuos sólidos de origen domiciliario generados en la región, son eliminados en instalaciones que se ajustan a la normativa vigente en Chile, razón por la cual los esfuerzos e instrumentos públicos deberían enfocarse en fomentar planes, programas e iniciativas, destinadas tanto a reducir su generación en origen como a favorecer la utilización de los materiales recuperados, como materias primas o fuente de energía, a fin de contribuir a la preservación y uso racional de los recursos naturales renovables y aumentar la vida útil de los sitios autorizados para su eliminación.

El año 2017 será recordado como el mejor año en calidad del aire de Santiago, tras 20 años de vigencia del antiguo Plan de Prevención y Descontaminación Atmosférica para Santiago (PPDA). Cabe señalar que en 1997 la mitad del periodo de Gestión de Episodios Críticos eran episodios (alertas, preemergencias, emergencias), 79 días. En cambio, el año pasado la sumatoria total arrojó tres días de episodios (sólo alertas) por MP10.

Durante 2017 se trabajó con 38 municipios adheridos al Sistema de Certificación Ambiental Municipal SCAM, entregando un total de treinta millones de pesos los cuales fueron distribuidos en la red de municipios certificados ambientalmente.

Los temas más abordados en cuanto a gestión ambiental local en los municipios fueron: gestión de residuos y educación ambiental tanto para funcionarios municipales como para la comunidad, y participación ciudadana, entre otros temas.

Se elaboró la "Estrategia Regional de Residuos Sólidos Región Metropolitana de Santiago 2017-2021", que se enmarca en el objetivo general de la "Política Nacional de Residuos" impulsada por el Ministerio del Medio Ambiente (MMA), relativo a prevenir la generación de los residuos sólidos, incentivar su valorización, así como su adecuado manejo, ajustándose además a los alcances de la



“Estrategia Regional de Desarrollo 2012-2021” impulsada por el Gobierno Regional Metropolitano de Santiago (GORE-RMS). Esta estrategia señala que el problema de los residuos sólidos se vincula con la presión sobre los rellenos sanitarios existentes y “la falta de una cultura masiva de reciclaje” lo que se traduce en un impacto negativo sobre el medio ambiente (aire, suelo, agua). En su lineamiento estratégico “Santiago - Región Limpia y Sustentable”, se priorizan ámbitos tales como: “Promover un sistema regional de reciclaje y tratamiento de residuos sólidos”; “Promover el uso sustentable y estratégico del agua” y “Proteger la disponibilidad de suelo agrícola con factibilidad de explotación”. El objetivo general de la estrategia es “lograr una Región Metropolitana limpia y sustentable a través del manejo ambientalmente racional de los residuos sólidos y el fomento de la estrategia jerarquizada relacionada con su gestión”.

En 2016, el Programa Santiago Recicla recibió del Gobierno Regional -a través de sus recursos de inversión- cuatro mil millones de pesos para la ejecución de tres iniciativas en torno al manejo de residuos sólidos: un Programa de Capacitación a estudiantes, docentes, agrupaciones vecinales, funcionarios municipales y ciudadanía en general, además de una campaña de sensibilización; un Estudio de Recolección Segregada de Residuos Sólidos Domiciliarios en mil hogares; y un Proyecto de Infraestructura que contempla la construcción de 22 puntos limpios en 19 comunas, lo que representa casi el 50 por ciento de la población de la Región Metropolitana. Estas iniciativas que comenzaron con éxito el año 2017 continuarán en 2018.


Se efectuó la suscripción del Acuerdo de Producción Limpia de empresarios de la zona del Cajón del Maipo, donde ocho empresarios turísticos recibieron el reconocimiento Estrella Azul, y a su vez, fueron beneficiados con financiamiento FOCAL de Corfo para la obtención de la distinción de sustentabilidad. En cuanto al sistema de clasificación, calidad y seguridad de los prestadores turísticos de la Región Metropolitana, se incorporaron dos mil 350 nuevos prestadores turísticos al registro, se otorgaron 44 sellos de calidad y 17 distinciones de sustentabilidad.

Se entregaron ampolletas led a 20 mil 81 hogares ubicados en las 52 comunas de la región, disminuyendo el gasto familiar en electricidad en cerca de un 15 por ciento al año y educando a las familias sobre el buen uso de energía residencial. Se implementó la instalación de cuatro sistemas fotovoltaicos para autoconsumo en los edificios públicos del centro educacional Mariano Egaña, el Liceo Industrial Benjamín Franklin, el Palacio de la Moneda y el Hospital Clínico San Borja Arriarán permitiendo reducir los gases de efecto invernadero en 226 toneladas de CO2 equivalente por año. Asimismo, se comenzó la elaboración de la primera etapa del Plan Energético Regional, que se realiza en conjunto con el Gobierno Regional Metropolitano, cuyo objetivo es el desarrollo de un diagnóstico energético considerando las características específicas, vocaciones y aptitudes de la Región Metropolitana bajo un enfoque participativo y de coordinación multisectorial. Durante el año 2017 se realizaron dos Estrategias Energéticas Locales en la Región Metropolitana que fueron financiadas por el segundo concurso del Programa Comuna Energética del Ministerio de Energía, correspondiendo a las comunas de Quilicura y Conchalí, quienes postularon de manera conjunta para promover el desarrollo energético participativo sustentable en el territorio.

4. Deporte

En el ámbito deportivo se invirtió en proyectos por más de 21 mil 100 millones entre los que destacan la construcción del Polideportivo de Quilicura; la construcción de la piscina lúdica Campo Deportivo Santa Anita de Lo Prado; la normalización de dos canchas de fútbol del Complejo Deportivo Talinay de La Reina; el mejoramiento del Complejo Deportivo Cancha cuatro de Lo Hermida en Peñalolén; el mejoramiento del Centro Deportivo Balneario Municipal de Conchalí; y mejoramientos de canchas y multicanchas de La Cisterna y Macul.

En el Programa Regional Integral de Control y Prevención de la Población Canina, para el año 2017, se realizaron 145 mil esterilizaciones e implantaciones de microchip y 600 nuevos talleres de



tenencia responsable, finalizando el programa en diciembre del mismo año, con una cobertura en las 52 comunas de la Región Metropolitana. El programa demandó una inversión total de dos mil 924 millones de pesos.


III. PLAN DE ACCIÓN PARA EL PERIODO 2018-2019

1. En el marco de la glosa número seis de vialidad, se identificaron seis prioridades en cuanto a caminos interurbanos rurales, los cuales serán financiados mediante transferencia por parte del Gobierno Regional a Vialidad del Ministerio de Obras Públicas por un monto de cinco mil 228 millones 260 mil pesos abarcando 36,7 kilómetros. Las comunas beneficiadas serán María Pinto, Curacaví, Melipilla, Til Til, Lampa, Colina, El Monte y Pirque.
2. Se espera inaugurar la línea tres de Metro durante el último trimestre del año 2018, la obras ya cuentan con un avance superior al 80 por ciento. La extensión de ésta hasta el centro de Quilicura tiene contemplada su apertura para el año 2022 con una inversión aproximada de 378,5 millones de dólares. La extensión de la línea dos desde La Cisterna hasta las comunas de El Bosque y San Bernardo se encuentra en etapa de tramitación ambiental. Con estas extensiones, la red de Metro alcanzará una longitud de 149 kilómetros y ambas obras beneficiarán a unas 600 mil personas, quienes disminuirán sus tiempos de viaje en hasta un 80 por ciento.
3. En el marco del Programa “Volver a Empezar”, se encuentran instaladas las duplas de profesionales quienes capacitarán a 100 funcionarios municipales y atenderán 40 usuarios derivados de Gendarmería. En total se beneficiarán de este programa dos mil 900 personas por un monto total de 927 millones de pesos, financiados con fondos del FNDR.
4. En el ámbito de la atención y reparación de la violencia hacia las mujeres, se espera que el 87 por ciento de las mujeres víctimas de violencia en la región sean atendidas en los 29 Centros de la Mujer que cubren 44 comunas de la región. La inversión total asciende a mil 673 millones 242 mil pesos.
5. La Seremi de las Culturas, las Artes y el Patrimonio proyecta la ejecución para el año 2018, de al menos once mil 747 millones de pesos, correspondiente a 34 proyectos con pago de cuotas en ejecución de años anteriores y a las transferencias de 931 proyectos contemplados por el concurso 2018 entre los Fondos Nacional, Regional, Música, Libro y Audiovisual.
6. En materia de salud, para el año 2018 se destinarán 859 millones para las 52 comunas de la Región Metropolitana, con el objeto de dar continuidad a las acciones de promoción de la salud en temas de alimentación saludable, actividad y participación social. Asimismo, en el marco del protocolo de salud entre el Gobierno Regional y el Ministerio de Salud, se estima la ejecución de cuatro mil 667 millones de pesos (tres mil 982 millones de pesos para compra de terreno e infraestructura, 431 millones de pesos en la adquisición de un bus para donación de sangre y 254 millones pesos en equipamiento).
7. En el año 2018, en el marco del proyecto de adquisición de equipos, equipamiento y vehículo LSPAL, financiado con fondos del Gobierno Regional, fortalecerá el Laboratorio de Salud Pública Ambiental y Laboral de la Autoridad Sanitaria Regional con un monto de 431 millones 984 mil pesos.
8. Se iniciará la implementación de “Santiago Recicla” la cual tiene una inversión de 924 millones de pesos, y el Gobierno Regional Metropolitano de Santiago entregará para administración de los municipios y uso de la comunidad un total de 20 puntos limpios ubicados en 16 comunas.



Asimismo, se dará continuidad al “Plan de Aspirado y Lavado de Calles” ampliando su cobertura a 28 comunas. El presupuesto para 2018 asciende a tres mil 305 millones 556 mil pesos.

9. En los próximos cuatro años, con una inversión de cinco mil quinientos millones de pesos, el Gobierno Regional proyecta consolidar el plan 100 plazas de barrio, recuperando sitios eriazos, micro basurales, terrenos abandonados o renovando aquellas plazas carentes de equipamiento o en abandono.
10. En inversión para conectividad y espacios públicos, a través del plan de intervención integral de espacios públicos intercomunales se busca promover la generación de microcentros intercomunales con una inversión aproximada de diez mil millones de pesos. Además, se potenciará la conectividad con la Región de Valparaíso, mediante el transporte público en el eje Melipilla-San Antonio y en el eje Til Til-La Calera.
11. Durante 2018 se concluirán las obras de saneamiento del ex vertedero Lo Errázuriz, con un presupuesto de mil 400 millones de pesos, para dar paso al diseño (etapa que involucra un presupuesto de 300 millones de pesos) y posterior ejecución de las obras de paisajismo y equipamiento de la etapa dos del Parque Lo Errázuriz, etapa presupuestada en doce mil millones de pesos. Con esto, el Gobierno Regional dispondrá de un parque de 30 hectáreas para el uso de la comunidad.
12. En enero de 2018, el Consejo Regional Metropolitano de Santiago aprobó los recursos para la construcción del proyecto mejoramiento y ampliación Parque Metropolitano Cerro Chena, etapa uno por un monto de catorce mil 347 millones de pesos. Además, se contempla iniciar el diseño de la segunda etapa de este parque con una inversión estimada de nueve mil 400 millones de pesos, con lo cual se sumarán 38 hectáreas adicionales.
13. El plan de mejoramiento de recintos deportivos del Gobierno Regional contempla tres etapas. La primera es la conservación de recintos deportivos en la Región Metropolitana que considera la intervención de 37 recintos distribuidos en 18 comunas, fundamentalmente las intervenciones serán tres partidas: cierres, luminarias y pavimento, con un presupuesto de 797 millones 618 mil 234 pesos. Una segunda etapa de conservación de recintos deportivos considera la intervención de 59 recintos, distribuidos en 24 comunas con un presupuesto de mil 339 millones 767 mil pesos. La tercera etapa de mejoramiento contempla la intervención de 63 recintos deportivos con un presupuesto de mil 480 millones de pesos.
14. Durante 2018 se beneficiará a siete mil 355 familias asignándoles subsidio habitacional con una inversión total de seis millones 297 mil 244 UF. Por su parte, para los sectores medios se tiene programado a través del DS N° 1 la asignación de siete mil 496 subsidios y por DS N° 19 la asignación de ocho mil 460 subsidios, con una inversión total de seis millones 911 mil 158 UF. Adicionalmente, en la línea de mejoramiento de vivienda, a través del Programa Protección al Patrimonio Familiar se beneficiará a 30 mil 498 familias, con una inversión total equivalente a dos millones 659 mil 588 UF.
15. Actualmente, se encuentran en ejecución el 25° llamado del Programa de Pavimentos Participativos que contempla la ejecución de 94,3 kilómetros de pasajes y vías locales y 9,6 kilómetros de aceras exclusivas y el 26° llamado que contempla la ejecución de 126,73 kilómetros de pasajes y vías locales y trece kilómetros de aceras exclusivas. Adicionalmente, para este año se iniciarán las obras del 27° llamado, dándose inicio a la ejecución de 149,7 kilómetros de calzadas y 9,7 kilómetros de aceras exclusivas, con una inversión de 27 mil millones 990 mil 559 pesos a ejecutar en el periodo 2018-2019.
16. Respecto al Programa Quiero Mi Barrio, durante el periodo 2018-2019 finalizará la ejecución de 84 obras de mejoramiento urbano y comunitario, por un monto total de 24 mil 473 millones 894 mil pesos, realizando un trabajo de gestión participativa con 114 proyectos sociales



equivalentes a 397 millones 885 mil pesos, que han involucrado la participación de más de mil 900 vecinos y vecinas. Se suma en este periodo la asignación de dos mil 986 subsidios de mejoramiento de viviendas unifamiliares y colectivas en barrios, por un monto total de 342 mil 687 UF.

17. Se convocará a 200 pymes para participar de un proceso de sensibilización y conocimiento de su impacto social. A 40 empresas de dicho grupo se les invitará a un programa que amplifique sus impactos positivos. Esto, a través de tres laboratorios con expertos de Sistema B y otros consultores externos. A 20 de estas 40 empresas se le invitará a un programa de mentoría para que implementen sus prácticas y acciones de mejora y se les prestará asesoría y acompañamiento durante seis meses para que puedan lograr la certificación B. Todo lo anterior contempla una inversión de 100 millones de pesos.
18. Respecto de la concesión del Teleférico Bicentenario, ésta se encuentra en proceso de adjudicación a la espera de toma de razón por parte de Contraloría General de la República. El proyecto considera una extensión de tres kilómetros, uniendo las comunas de Providencia, Las Condes y Huechuraba mediante tres estaciones y 147 cabinas con capacidad para diez personas cada una. La inversión aproximada es de 87 millones de dólares.